


STOCKHOLM


SZTOKHOLM W 1 DZIEŃ — TWÓJ PLAN PODRÓŻY —



NAJLEPSZE ATRAKCJE



PLAN DNIA



PORADY I
WSKAZOWKI

STOCKHOLM

Witaj w Sztokholmie!

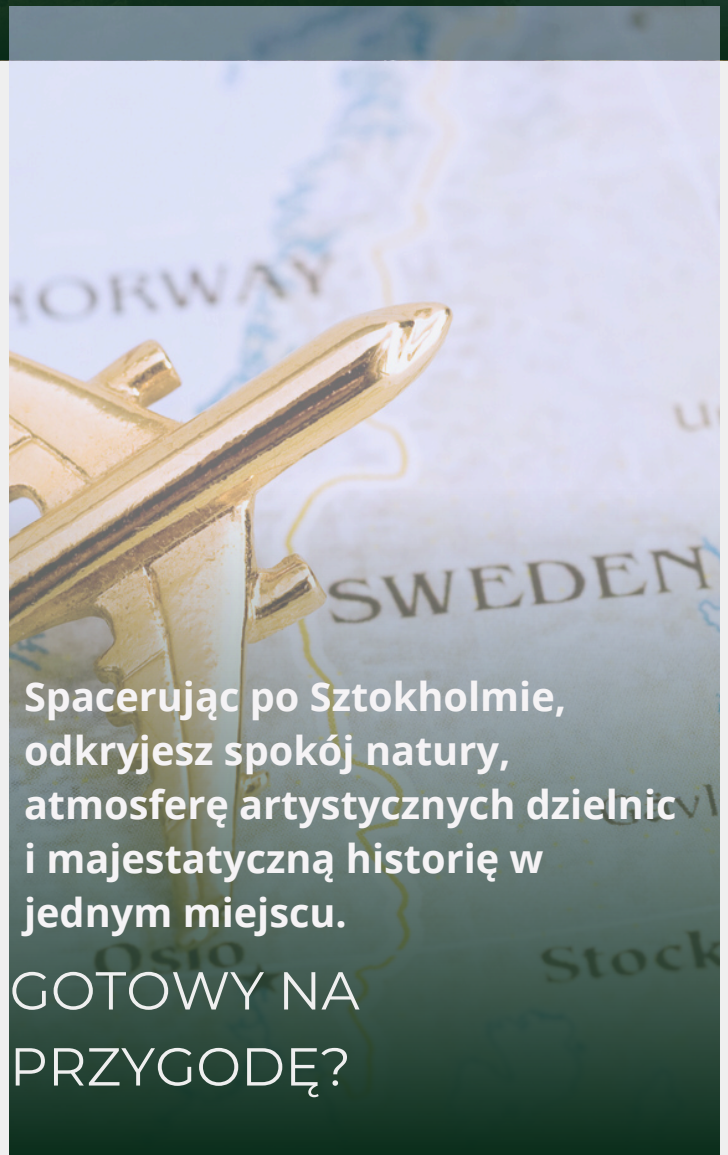
Nazywany Wenecją Północy – to niezwykle miasto położone na czternastu wyspach, połączonych ponad pięćdziesięcioma mostami!

Sztokholm, stolica Szwecji, zamieszkały przez ponad 2 miliony ludzi (w całym regionie metropolitalnym), Sztokholm jest największym miastem Skandynawii. Miasto łączy ponad 750-letnią historię z nowoczesnym stylem życia. Od średniowiecznych uliczek Gamla Stan po nowoczesne dzielnice jak Hammarby Sjöstad, Sztokholm zaskakuje na każdym kroku. Tu znajdziesz jeden z największych na świecie zamków królewskich – Kungliga Slottet – oraz Vasa Museum, gdzie zobaczysz unikalny XVII-wieczny okręt, który przetrwał niemal nienaruszony.

CZY WIESZ, ŻE:

- Sztokholm jest jednym z najbardziej zielonych miast świata – 30% jego powierzchni to parki i ogrody
- Woda w Sztokholmie jest tak czysta, że możesz ją pić prosto z kranu!
- System metra „Tunnelbana” nazywany jest najdłuższą galerią sztuki na świecie – niemal każda stacja zdobiona jest sztuką
- Ceremonia wręczenia Nagrody Nobla odbywa się tutaj co roku 10 grudnia

Sztokholm to także mekka kawoszy – tu narodziła się tradycja „fika” – przerwy na kawę i ciastko, celebrowanej równie poważnie, co spotkania biznesowe.



Spacerując po Sztokholmie, odkryjesz spokój natury, atmosferę artystycznych dzielnic i majestatyczną historię w jednym miejscu.

GOTOWY NA PRZYGODĘ?

Plan zwiedzania Sztokholmu na 1 dzień

Co zwiedzić?

Rano (08:30-11:00)

Gamla Stan – Stare Miasto

- 08:30 – Rozpocznij dzień od śniadania i kawy w Bröd & Salt na Skeppsbron – pyszne wypieki, świetna kawa, widok na wodę.
- 09:15 – Spacer po Gamla Stan – Stortorget, spacer uliczkami Västerlånggatan i Österlånggatan – sklepy z pamiątkami, klimatyczne zaułki.
- 10:00 – Zamek Królewski (zewnątrzne zwiedzanie).

Południe (11:30-15:00)

Djurgården – wyspa muzeów i natury

- 11:15 – Przejazd tramwajem linii nr 7 na wyspę Djurgården.
- 12:00 – Zwiedzanie Muzeum Vasa (ok. 1,5–2 godziny) lub alternatywnie Muzeum ABBA.
- 14:00 – Lunch w Rosendals Trädgård – ogród, szklarniowe jedzenie, cisza i natura.

Popołudnie (15:30-18:00)

Södermalm – artystyczna dusza Sztokholmu

- 15:30 – Przeprawa promem do Södermalm.
- 16:30 – Monteliusvägen – ścieżka z niesamowitym widokiem na Gamla Stan.
- 17:00 – Katarina gångbro – kolejny widok na Sztokholm.
- 17:30 – Krótki odpoczynek przy kawie na nowoczesnym placu Mattentorget.



Wieczór (18:30-22:00)

Wieczór w Sztokholmie – klimatycznie, nowocześnie i na słodko

- 18:30 – Kolacja w Aifur Krog & Bar (Gamla Stan)
- 20:30 – Spacer z Gamla Stan do centrum – przez Norrbro lub Riksbron
- 21:00 – Sergels Torg nocą – światła i fontanna
- 21:30 – Churros i coś słodkiego przy NK, spacer do Kungsträdgården – wieczorne zakończenie wśród drzew.

GAMLA STAN

08:30 Śniadanie w Bröd & Salt (Skeppsbron)

Adres: Skeppsbron 44, 111 30 Stockholm

Godziny otwarcia:

Poniedziałek – Piątek: 7:30 – 18:00

Sobota: 8:00 – 17:00

Niedziela: 9:00 – 16:00

Bröd & Salt to popularna sieć rzemieślniczych piekarni i kawiarni. Lokal przy Skeppsbron wyróżnia się widokiem na zabytkowe nabrzeże Gamla Stan i port jachtowy, który możesz podziwiać w ciepłe dni. Wnętrze łączy skandynawską prostotę z morskim klimatem — drewniane stoliki, ciepłe oświetlenie i kominek w sezonie jesienno-zimowym. Jest to naprawdę wspaniałe miejsce na pyszne śniadanie i świetną kawę.



Szwedzkie bułeczki: niesamowicie dobre, solidnych rozmiarów bułeczki cynamonowe (kanelbullar), kardamonowe (kardemummabullar) oraz migdałowe (mandelbullar) — naprawdę jedno z najlepszych w mieście!

09:15 Spacer po Gamla Stan Stortorget – serce Gamla Stan

Stortorget, czyli „Wielki Plac”, to najstarszy plac w Sztokholmie, położony w samym centrum historycznej dzielnicy Gamla Stan. Jego początki sięgają XIII wieku, kiedy to wokół niego zaczęło rozwijać się miasto.

Będąc na Stortorget możesz podziwiać takie zabytki jak:

Börshuset – Giełda, Akademia Szwedzka i Muzeum Nobla

Na północnej stronie placu znajduje się Börshuset, budynek giełdy z XVIII wieku, który obecnie mieści Akademię Szwedzką, Bibliotekę Nobla oraz Muzeum Nobla, prezentujące historię Nagrody Nobla i jej laureatów.

Zabytkowa studnia

W centrum placu stoi zabytkowa studnia zaprojektowana przez Erika Palmstedta w XVIII wieku. Choć obecnie nie pełni już swojej pierwotnej funkcji, stanowi charakterystyczny element placu i popularne miejsce spotkań.

Można ją podziwiać i sfotografować.

Nie można z niej pić – nie jest to fontanna z wodą pitną. Woda z kranów, fontann specjalnie oznaczonych jako dricksvatten (woda pitna) → jest pitna.



Jarmark Bożonarodzeniowy
Każdego roku w grudniu plac zamienia się w świąteczne miasteczko, goszcząc tradycyjny jarmark bożonarodzeniowy oferujący rękodzieło, smakołyki i grzane wino (glögg).

Plac otaczają malownicze, kolorowe kamienice, które są jednymi z najbardziej rozpoznawalnych widoków Sztokholmu. Każda z tych kamienic opowiada swoją własną historię o czasach, gdy Sztokholm rozwijał się jako ważne miasto portowe w regionie Bałtyku.

Warto zwrócić uwagę na bogato zdobione fasady, zdobienia wokół okien oraz daty budowy umieszczone na ścianach.

Dziś Stortorget to tętniące życiem miejsce pełne kawiarni, galerii i muzeów, idealne na chwilę odpoczynku i podziwianie zabytkowej architektury.



09:30 – Spacer uliczkami Västerlånggatan i Österlånggatan – sklepy z pamiątkami, klimatyczne zaułki.

Västerlånggatan to jedna z głównych ulic Gamla Stan, pełna kolorowych witryn, małych kawiarni i sklepów z pamiątkami.

Spacerując tędy, poczujesz tętniący życiem klimat Starego Miasta – uliczka jest zawsze pełna ludzi, zapachów świeżych wypieków i brzmienia ulicznych artystów.

Idealne miejsce na znalezienie szwedzkich pamiątek, rękodzieła i spróbowanie tradycyjnej "fiki" w jednej z przytulnych kawiarni ukrytych między sklepikami.

Österlånggatan to spokojniejsza siostra Västerlånggatan, zachowująca więcej średniowiecznego klimatu.

Znajdziesz tu urocze małe galerie sztuki, stylowe butiki i kameralne kawiarenki, idealne na chwilę odpoczynku od tłumów.

Wąskie przejścia, brukowane zaułki i spokojniejszy rytm tej ulicy sprawiają, że to jedno z najbardziej nastrojowych miejsc w całym Gamla Stan.

10:00 – Spacer do Zamku Królewskiego (Kungliga Slottet) zewnętrzne zwiedzanie

Zamek Królewski w Sztokholmie to jedna z największych rezydencji królewskich na świecie, położona w sercu Gamla Stan.

Imponujący barokowy gmach z XVIII wieku ma ponad 600 komnat i nadal pełni funkcję oficjalnej siedziby króla Szwecji, choć rodzina królewska mieszka na co dzień w Pałacu Drottningholm.

Spacerując wokół zamku, warto zobaczyć:

- **Dziedziniec Zamkowy (Yttre Borggården)** – główny dziedziniec, na którym odbywa się codzienna zmiana warty.
- **Wzgórze Zamkowe (Slottsbacken)** – ulica i wzgórze przed zamkiem z pięknym widokiem na Gamla Stan i nabrzeże Skeppsbron.
- **Storkyrkan** – katedrę św. Mikołaja, tuż obok zamku.
- **Lejonbacken** – monumentalne schody prowadzące na dziedziniec zamkowy.

Zmiana warty przy Zamku Królewskim

Miejsce: Dziedziniec Zamkowy (Yttre Borggården) – główny dziedziniec wewnętrzny.

Godzina: Codziennie około 12:15 (w niedziele i święta około 13:15).

Uwaga:

- W sezonie letnim (maj–sierpień) zmiana warty jest bardziej uroczysta i często towarzyszy jej orkiestra wojskowa.
- Zimą ceremonia jest skromniejsza, ale nadal odbywa się codziennie.

Wskazówka: Najlepiej przyjść około 15–20 minut wcześniej, żeby zająć dobre miejsce blisko barierki!



Czy wiesz, że?

Zamek Królewski w Sztokholmie ma specjalne wejście znane jako Porten för Högvälborna – czyli Brama dla Dostojnych Gości.

Historycznie była ona używana wyłącznie przez najważniejszych gości królewskich podczas oficjalnych wizyt i ceremonii.

Dzisiaj wciąż w wyjątkowych sytuacjach, takich jak przyjęcia dyplomatyczne czy audiencje państwowe, zaproszeni goście wchodzą właśnie tym symbolicznym wejściem!



Królewska Gwardia (Högvakten), która pilnuje Zamku Królewskiego, istnieje nieprzerwanie od XVII wieku! Co ciekawe, strażnicy często są żołnierzami służby zasadniczej lub rezerwistami różnych jednostek szwedzkich sił zbrojnych, a nie zawodową formacją pałacową. To właśnie oni wykonują codzienną zmianę warty ku radości turystów.

DJURGÅRDEN - WYSPA MUZEÓW I NATURY

Południe (11:30-15:00)

11:15 – Przejazd tramwajem linii nr 7 na wyspę Djurgården.

Jak dojechać z Gamla Stan na Djurgården – Tramwaj nr 7?

Po zwiedzaniu Starego Miasta najwygodniej przejść spacerem z Zamku Królewskiego w stronę placu Nybroplan – to około 10–12 minut spokojnym tempem.

Nybroplan to popularny węzeł komunikacyjny, skąd odjeżdża tramwaj linii 7 (Spårväg City) na wyspę Djurgården.

→ Tramwaj nr 7 kursuje co kilka minut i zatrzymuje się przy wszystkich najważniejszych atrakcjach Djurgården, takich jak Muzeum Vasa, ABBA The Museum czy Skansen.



W trakcie przejazdu na wyspę warto usiąść po prawej stronie tramwaju – podczas przejazdu między centrum a Djurgården zobaczysz piękne widoki na port i nabrzeże Strandvägen!



Kiedy jeździ stary tramwaj?

Latem (mniej więcej od końca maja do września) na trasie Nybroplan – Djurgården można trafić na zabytkowe tramwaje z początku XX wieku!

Są one obsługiwane przez Stockholms Spårvägmuseum i kursują głównie w weekendy i w dni świąteczne, w godzinach około 11:00–17:00.

Jeśli masz szczęście, możesz podróżować stylowym, drewnianym tramwajem zamiast nowoczesnego wagonu!

Bilety komunikacji miejskiej

(SL)

Na tramwaj nr 7 obowiązują zwykłe bilety SL – takie same jak na metro czy autobusy.

Bilet można kupić najłatwiej przez aplikację SL App.

Najpopularniejsze opcje biletów:

- o **75-minutowy bilet – idealny na pojedynczy przejazd 43 SEK**
- o **24-godzinny bilet – na całodniowe zwiedzanie 180 SEK**
- o **72-godzinny bilet – dla tych, którzy zostają na dłużej 360 SEK**

Aplikacja SL umożliwia zakup biletów szybko i bez konieczności szukania kiosku. Jeśli jednak nie masz możliwości zakupu biletu przez aplikację możesz nabyć bilet w punktach sprzedaży SL, takich jak kioski Pressbyrå, 7-Eleven oraz automaty biletowe na stacjach metra i kolei podmiejskiej.

12:00 – Zwiedzanie Muzeum Vasa (ok. 1–1,5 godziny) lub alternatywnie Muzeum ABBA.

Muzeum Vasa (Vasamuseet)

Muzeum Vasa to jedno z najbardziej niezwykłych muzeów na świecie, poświęcone jednemu zachowanemu w całości XVII-wiecznemu okrętowi wojennemu. Statek Vasa, zbudowany na polecenie króla Gustawa II Adolfa, zatonął podczas swojego dziewiczego rejsu w 1628 roku – zaledwie kilkaset metrów od nabrzeża.

Po ponad 300 latach został wydobyty z dna zatoki i w 1961 roku stał się główną atrakcją nowo otwartego muzeum.

Zwiedzający mogą z bliska podziwiać bogato zdobiony kadłub, rzeźbione figury oraz liczne przedmioty wydobyte z wraku.

W muzeum znajdują się także wystawy interaktywne, modele statku i filmy dokumentalne, które przybliżają historię szwedzkiej potęgi morskiej oraz dramatyczne wydarzenia dnia zatonięcia.

Godziny otwarcia:

- Czerwiec – Sierpień: codziennie 08:30 – 18:00
- Wrzesień – Maj: codziennie 10:00 – 17:00 (w środy do 20:00)

Ceny biletów:

- Dorośli: 230 SEK (maj – sierpień), 195 SEK (wrzesień – maj)
- Dzieci i młodzież do 18 lat: bezpłatnie

Zakup biletów:

Bilety można nabyć na miejscu lub online:
<https://www.vasamuseet.se/en/visit/buy-ticket>



ABBA The Museum

ABBA The Museum to obowiązkowe miejsce dla wszystkich fanów jednej z najsympatyczniejszych grup muzycznych świata. Muzeum przenosi zwiedzających w lata 70. i 80., pokazując drogę ABBA od lokalnych konkursów muzycznych do światowej sławy.

Ekspozycja obejmuje oryginalne kostiumy sceniczne, złote płyty, instrumenty muzyczne, prywatne zdjęcia oraz rekonstrukcje miejsc związanych z historią zespołu.

To jednak nie tylko tradycyjna wystawa – muzeum jest interaktywne: możesz zaśpiewać w studiu nagraniowym, zatańczyć z hologramami członków zespołu, a nawet nagrać własną wersję hitów ABBA!

Cała wizyta jest niezwykle dynamiczna, kolorowa i pozwala naprawdę poczuć ducha epoki.

Godziny otwarcia:

Codziennie: 10:00 – 18:00

Ceny biletów:

- Dorośli: od 250 SEK
- Studenci: od 175 SEK
- Dzieci (7–15 lat): od 95 SEK
- Dzieci poniżej 7 lat: bezpłatnie

14:00 – Lunch w Rosendals Trädgård

Adres: Rosendalsterrassen 12, 115 21 Stockholm.



Rosendals Trädgård – zielona oaza na Djurgården

Rosendals Trädgård to wyjątkowe miejsce na wyspie Djurgården w Sztokholmie, łączące funkcje ogrodu biodynamicznego, kawiarni, piekarni, sklepów i przestrzeni edukacyjnej. To idealne miejsce na relaksujący spacer, lunch wśród zieleni czy zakup ekologicznych produktów. Wstęp do ogrodu jest bezpłatny, płatności tylko bezgotówkowe (karta lub aplikacja Swish).



Kawiarnia w szklarni

Kawiarnia serwuje sezonowe dania, kanapki i wypieki przygotowywane z własnych, ekologicznych produktów. Chleb i ciasta wypiekane są na miejscu w piecu opalonym drewnem.

Zbieranie własnych kwiatów

Od końca lipca otwarte jest pole kwiatowe, gdzie można samodzielnie zebrać bukiet z około 50 różnych gatunków kwiatów i traw. Nożyczki można wypożyczyć w sklepie ogrodniczym, a za zebrane kwiaty płaci się według wagi.

Zakupy

- Sklep ogrodniczy: szeroki wybór roślin, nasion, narzędzi ogrodniczych oraz ręcznie robionych wazonów i dekoracji.
- Sklep gospodarstwa: świeże pieczywo, warzywa, przetwory, książki i rzemiosło.

Dla rodzin

Na terenie ogrodu znajduje się sad jabłoniowy z miejscami do piknikowania oraz plac zabaw dla dzieci.

Godziny otwarcia (od 1 maja)

- **Kawiarnia i sklep ogrodniczy:**

Poniedziałek–Środa: 11:00–16:00

Czwartek–Niedziela: 11:00–17:00

- **Sklep gospodarstwa:**

Poniedziałek–Środa: 11:00–16:00

Czwartek–Niedziela: 10:00–17:00



SÖDERMALM - ARTYSTYCZNA DUSZA SZTOKHOLMU

Popołudnie (15:30-18:00)



15:30 – Przeprawa promem do Södermalm

Jak dotrzeć z Rosendals Trädgård na Södermalm promem linii 82

Krok 1: Spacer do przystani Allmänna gränd
Z Rosendals Trädgård udaj się pieszo do przystani Allmänna gränd na Djurgården. Spacer zajmuje około 15–20 minut i prowadzi przez malownicze tereny wyspy.

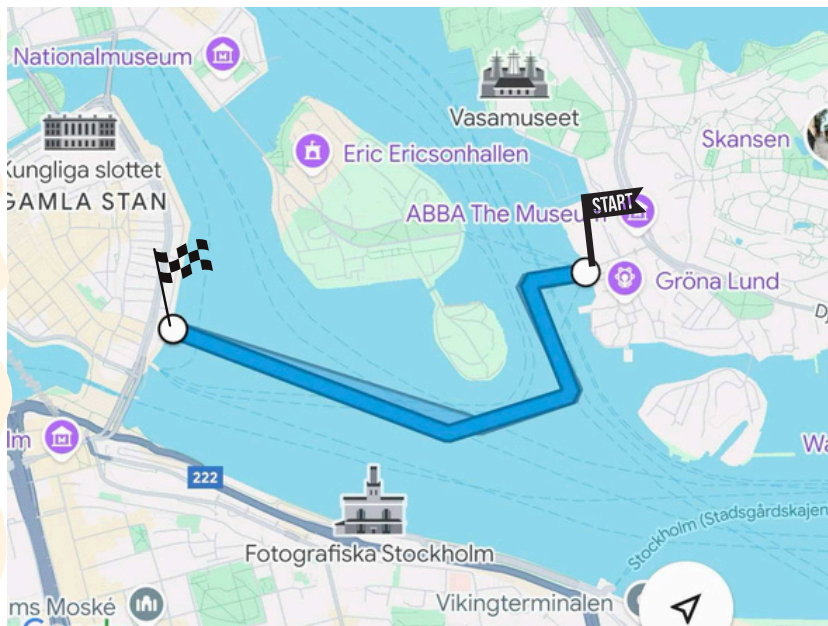
Krok 2: Rejs promem linii 82
Z przystani Allmänna gränd wsiądź na prom linii 82 (Djurgårdsfärjan), który kursuje do Slussen na Södermalm. Rejs trwa około 10 minut i oferuje piękne widoki na archipelag sztokholmski.

Bilety i opłaty

Prom linii 82 jest częścią systemu komunikacji miejskiej Sztokholmu, co oznacza, że obowiązują na nim standardowe bilety SL. Możesz skorzystać z:

- Biletu jednorazowego (75 minut)
- Biletu 24-godzinnego
- Biletu 72-godzinnego

Bilety można zakupić za pomocą aplikacji SL App, dostępnej na systemy iOS i Android. Na pokładzie promu znajdują się czytniki biletów, gdzie należy zeskanować swój bilet elektroniczny.



16:30 – Monteliusvägen – ścieżka z niesamowitym widokiem na Gamla Stan

Monteliusvägen to niewielka, około 500-metrowa ścieżka spacerowa biegnąca wzdłuż wzgórza Mariaberget na Södermalm.

Z tej malowniczej trasy roztacza się jeden z najbardziej spektakularnych widoków na Sztokholm — Gamla Stan, jezioro Mälaren, Ratusz i odległe dzielnice miasta.

Ścieżka prowadzi przez ciche, urokliwe zaułki wśród zabytkowych kamienic i drewnianych domów.





W czasie dużej aktywności zorzy polarnej Monteliusvägen staje się również świetnym punktem obserwacyjnym.

→ Jeśli prognozy zapowiadają wysoką aktywność zorzy, z tej ścieżki można dostrzec tańczące światła nad miastem!

To idealne miejsce na:

- Romantyczny spacer, zwłaszcza o zachodzie słońca
- Sesje fotograficzne
- Krótką przerwę w spokojnej, autentycznej atmosferze Södermalm

17:00 – Katarina gångbro – kolejny widok na Sztokholm

Katarina gångbro to pieszy most na Södermalm, który oferuje zupełnie inną, ale równie imponującą panoramę miasta. Z tego punktu zobaczysz Gamla Stan, zatokę Saltsjön, muzealne wyspy Skeppsholmen i Djurgården, a także fragment nowoczesnego nabrzeża Norra Djurgårdsstaden. Most łączy okolice Slussen z dzielnicą Katarina-Sofia.

To świetne miejsce na zdjęcia z innej perspektywy niż z Monteliusvägen.



Ciekawostka: Katarinahissen – Winda Katariny, została uruchomiona w 1883 roku i była jednym z pierwszych miejskich szybkich połączeń pionowych w Europie. Łączyła dolną część Slussen z wyżej położonymi ulicami Södermalm. Choć dziś jest nieczynna dla pasażerów, wciąż pozostaje ikoną sztokholmskiego krajobrazu i jednym z ulubionych motywów fotografów.

W jej pobliżu znajduje się platforma widokowa, z której możesz zobaczyć panoramę miasta niemal tak, jak dawniej widzieli ją pasażerowie windy!

17:30 – Krótki odpoczynek przy kawie na nowoczesnym placu Vattentorget

Vattentorget – nowoczesna przestrzeń relaksu nad wodą

Po spacerze Katarina gångbro warto zejść w stronę Vattentorget – nowej, przestronnej strefy relaksu nad wodą, która powstała w ramach przebudowy okolic Slussen.

Znajdziesz tu drewniane ławki, szerokie stopnie i tarasy z widokiem na Gamla Stan i Saltsjön.

Po drodze możesz zatrzymać się w Pressbyrån – kiosku tuż przy wyjściu z metra Slussen – i zabrać kawę na wynos, by wypić ją na spokojnie z widokiem na miasto.

Skorzystaj z windy w Slussen, by szybciej dostać się na dolny poziom ulicy, co znacznie skraca drogę i ułatwia dojście do placu. Stamtąd już tylko kilka minut spacerem dzieli Cię od samego tarasu.



WIECZÓR W SZTOKHOLMIE - KLIMATYCZNIE, NOWOCZEŚNIE I NA SŁODKO

Wieczór (18:30-22:00)

18:30 – Kolacja w Aifur Krog & Bar (Gamla Stan)

Aifur Krog & Bar – uczta w stylu wikingów

Jeśli szukasz wyjątkowego miejsca na kolację, Aifur to prawdziwy hit! To jedyna restauracja w Szwecji w pełni inspirowana epoką wikingów – od wystroju, przez muzykę na żywo, aż po menu oparte na dawnych recepturach.

Gości wita się głośnym okrzykiem, a wewnątrz pełne jest długich drewnianych ław, świec i historycznych detali. To miejsce, gdzie kolacja zamienia się w pełnoprawną ucztę.

W menu znajdziesz m.in. dziczyznę, pieczone mięsa, miód pitny i inne skandynawskie specjały przygotowane w duchu dawnych wieków.

Warto wiedzieć:

Nie zdziw się, jeśli inni goście... przejdą po stole!

W Aifur wszyscy uczują wspólnie – siedząc ramię w ramię przy długich stołach, tak jak robili to niegdyś wikingowie.

To część wyjątkowego klimatu tego miejsca: luźno, głośno, swojsko – i bardzo integrująco.



Informacje praktyczne:

- **Adres:** Västerlånggatan 68B, Gamla Stan
- **Godziny otwarcia:** codziennie od godz. 17:00
- **Rezerwacja:** miejsce należy zarezerwować z wyprzedzeniem – restauracja jest bardzo popularna.
- **Strona do rezerwacji:** <https://aifur.se>



20:30 – Spacer z Gamla Stan do centrum – przez Norrbro lub Riksbron

Po kolacji w Aifur warto wybrać się pieszo w kierunku Sergels Torg – nowoczesnego centrum miasta z charakterystycznym czarno-białym placem i podświetlaną fontanną.

Spacer zajmuje około 25–30 minut, w zależności od tempa i wybranej trasy.

Masz do wyboru dwa malownicze warianty:

1. Przez most Norrbro

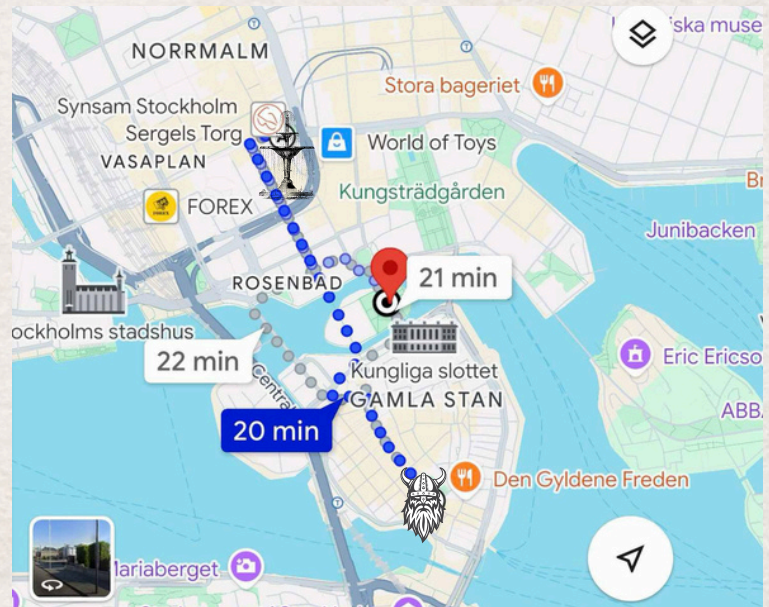
To klasyczna i najbardziej widowiskowa trasa – przechodzi obok Zamku Królewskiego, Opery i przez plac Gustava Adolfa.

Po drodze zobaczysz też Parlament i dziedziniec królewski – idealnie oświetlone wieczorem.

2. Przez most Riksbron

Alternatywa mniej uczęszczana, ale z równie ładnymi widokami.

Prowadzi bliżej budynków rządowych i gmachu parlamentu, w nieco spokojniejszej atmosferze.



Na mapce poniżej zaznaczyliśmy oba warianty trasy, żebyś mógł wybrać ten, który bardziej Ci odpowiada

21:00 – Sergels Torg nocą – światła i fontanna



Sergels Torg to centralny plac Sztokholmu i jeden z najbardziej rozpoznawalnych punktów miasta.

Charakterystyczny czarno-biały wzór na ziemi przypomina szachownicę i jest częstym tłem zdjęć turystów.

Pośrodku placu wznosi się szklana kolumna – fontanna Kristallvertikalaccent, która po zmroku efektownie się podświetla.

To tu krzyżują się główne ulice handlowe i komunikacyjne miasta. Wokół znajdziesz m.in. Kulturhuset (Dom Kultury), dom towarowy Åhléns, stację metra T-Centralen i nieopodal – prestiżową Galerię NK.

Wieczorem plac tętni życiem i światłami, a w okresie świątecznym dodatkowo pojawia się dekoracja świetlna i jarmarki.

Ciekawostka

Co symbolizuje szklana kolumna?

Szklana wieża na środku placu to rzeźba o nazwie Kristallvertikalaccent autorstwa Edvina Öhrströma.

Ma symbolizować nowoczesność, rozwój i światło, które miało być kontrastem dla ciemnej, podziemnej części placu.

Po zmroku kolumna rozświetla się i zmienia kolor – to ulubiony motyw nocnych zdjęć mieszkańców i turystów.

21:30 – Churros i coś słodkiego przy NK, spacer do Kungsträdgården – wieczorne zakończenie wśród drzew.

Po spacerze przez Sergels Torg warto ruszyć dalej w stronę słynnego domu towarowego NK – Nordiska Kompaniet. Ten elegancki, stuletni gmach to nie tylko miejsce zakupów, ale także symbol sztokholmskiego stylu i klasy.

Tuż obok NK znajduje się popularny wózek Mr Churros, gdzie możesz skusić się na świeże churrosy z czekoladą – idealne na małe co nieco po całym dniu zwiedzania.

Z churrosem w ręce przejdź jeszcze kilka kroków do Kungsträdgården – centralnego parku i ulubionego miejsca odpoczynku mieszkańców Sztokholmu.



Kungsträdgården – park, który rozkwita

Wiosną park zamienia się w różowe morze kwiatów – to dzięki alei japońskich wiśni (sakura), które przyciągają tłumy spacerowiczów i fotografów.

Drzewa zostały zasadzone w 1998 roku jako dar od japońskiej fundacji, w ramach przyjaźni między Sztokholmem a Japonią.

Dziś zakwitnięcie wiśni w Kungsträdgården to coroczne miejskie wydarzenie i nieoficjalny początek wiosny w Sztokholmie.



Zobacz całą trasę na mapie

Na następnej stronie przygotowaliśmy dla Ciebie mapkę, na której znajdziesz całą zaplanowaną trasę naszego jednodniowego zwiedzania.



Plan jednodniowego zwiedzania Sztokholmu — krok po kroku

Najczęściej zadawane pytania — praktyczne porady przed wizytą w Sztokholmie

1. Jak poruszać się po Sztokholmie?

Sztokholm ma doskonale rozwiniętą komunikację miejską — metro, autobusy, tramwaje i promy działają na wspólnym bilecie SL. Dzięki tak dobrze zorganizowanej sieci transportu praktycznie wszędzie można dotrzeć szybko i wygodnie. Bilety kupisz w aplikacji SL App, która nie tylko umożliwi zakup biletów, ale także pozwala sprawdzać rozkłady jazdy i godziny odjazdów z wybranych przystanków. To naprawdę pomocne narzędzie, które ułatwi Ci planowanie całego dnia w mieście — szczególnie podczas przesiadek i podróży na dalsze odległości.

2. Czy można płacić gotówką?

Szwecja praktycznie nie używa gotówki.

Zdecydowana większość sklepów, kawiarni, restauracji i transport publiczny akceptuje wyłącznie płatności kartą lub telefonem (np. Swish). Warto mieć ze sobą kartę płatniczą.

3. Czy trzeba wcześniej rezerwować bilety do muzeów?

Tak — szczególnie w popularnych miejscach (Muzeum Vasa, ABBA The Museum) lepiej kupić bilety online z wyprzedzeniem, aby uniknąć kolejek i zapewnić sobie wejście w wybranym przedziale czasowym.

4. Czy w jeden dzień da się zobaczyć wszystkie najważniejsze atrakcje?

Choć nasz plan pozwala zobaczyć wiele pięknych i charakterystycznych miejsc w Sztokholmie, jeden dzień to zdecydowanie za mało, aby poznać całe bogactwo tego miasta.

Sztokholm ma naprawdę fascynującą historię, mnóstwo ukrytych zakątków i atrakcji, które warto odwiedzić bez pośpiechu. Jeśli chcesz odkryć więcej — mniej znane, ale niezwykle klimatyczne miejsca, lokalne perełki i historie, które czynią to miasto wyjątkowym — zapraszamy do zakupu naszego pełnego przewodnika.

5. Czy Sztokholm jest przyjazny dla dzieci?

Zdecydowanie tak!

W całej Szwecji ogromną wagę przykładają do komfortu i bezpieczeństwa najmłodszych, co widać także tutaj.

Miasto oferuje liczne atrakcje dla dzieci, takie jak muzea, parki, place zabaw, a komunikacja miejska jest przyjazna dla wózków dziecięcych i rodzin podróżujących razem. Sztokholm to miejsce, gdzie rodzinny spacer, zwiedzanie i wspólne odkrywanie miasta są po prostu przyjemne.

6. Jaka jest pogoda i jak się ubrać?

Pogoda w Sztokholmie potrafi być zmienna — nawet latem mogą zdarzyć się chłodniejsze lub deszczowe dni.

Dlatego warto przygotować się na różne warunki i zabrać ze sobą wygodne buty, kurtkę przeciwdeszczową oraz na wiatr (ze względu na położenie miasta nad wodą często występują tu chłodniejsze podmuchy) oraz cieplejszą warstwę na wieczór.

Taka odzież sprawi, że spacerowanie i odkrywanie miasta będzie komfortowe niezależnie od pogody. Jak mawiają Szwedzi — "Det finns inget dåligt väder, bara dåliga kläder", czyli: "Nie ma złej pogody, są tylko złe ubrania".



DZIĘKUJEMY ZA WSPÓLNY DZIEŃ W SZTOKHOLMIE!

Mamy nadzieję, że ten plan pomoże Wam spędzić wyjątkowy dzień w sercu Szwecji — pełen odkryć, pięknych widoków, smaków i inspirujących momentów.

Sztokholm to miasto, w którym historia i nowoczesność współistnieją w niezwyklej harmonii — i mamy nadzieję, że udało się Wam to poczuć podczas tej podróży.

Jeśli chcecie poznać więcej niezwykłych miejsc, głębiej odkryć historię miasta, dowiedzieć się, gdzie zjeść jak lokalni, czego nie przegapić, i jak zaplanować każdy dzień w Sztokholmie — zapraszamy do zakupu pełnej wersji naszego przewodnika.

Znajdziecie w nim:

- Ponad 100 autorskich zdjęć
- Ponad 340 stron praktycznych wskazówek
- Gotowe trasy spacerów i wygodne linki do map
- Nasze sprawdzone miejsca na nocleg i lokalne smaki
- Praktyczne porady o płatnościach, zakupach i aplikacjach
- Co warto przywieźć ze Szwecji – najlepsze pamiątki i produkty
- Wyjątkowe spojrzenie na Sztokholm – trochę historii, kultura codzienności i ukryte perełki

